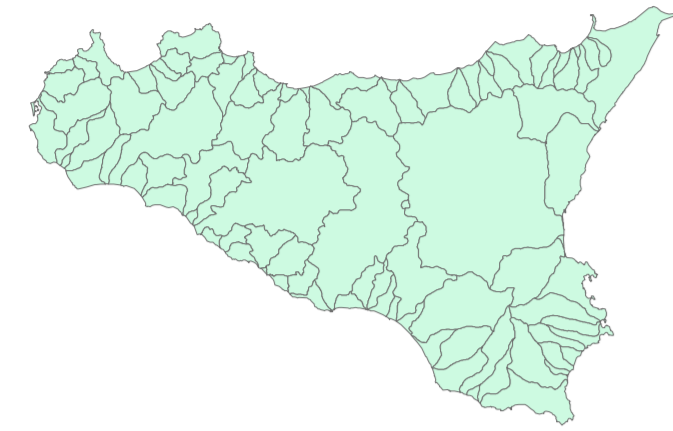




Piano Stralcio di Bacino per l'Assetto Idrogeologico (P.A.I.)

(ART. 1 D.L. 160/98 CONVERTITO CON MODIFICHE CON LA L.267/99 E SS.MM.II.)

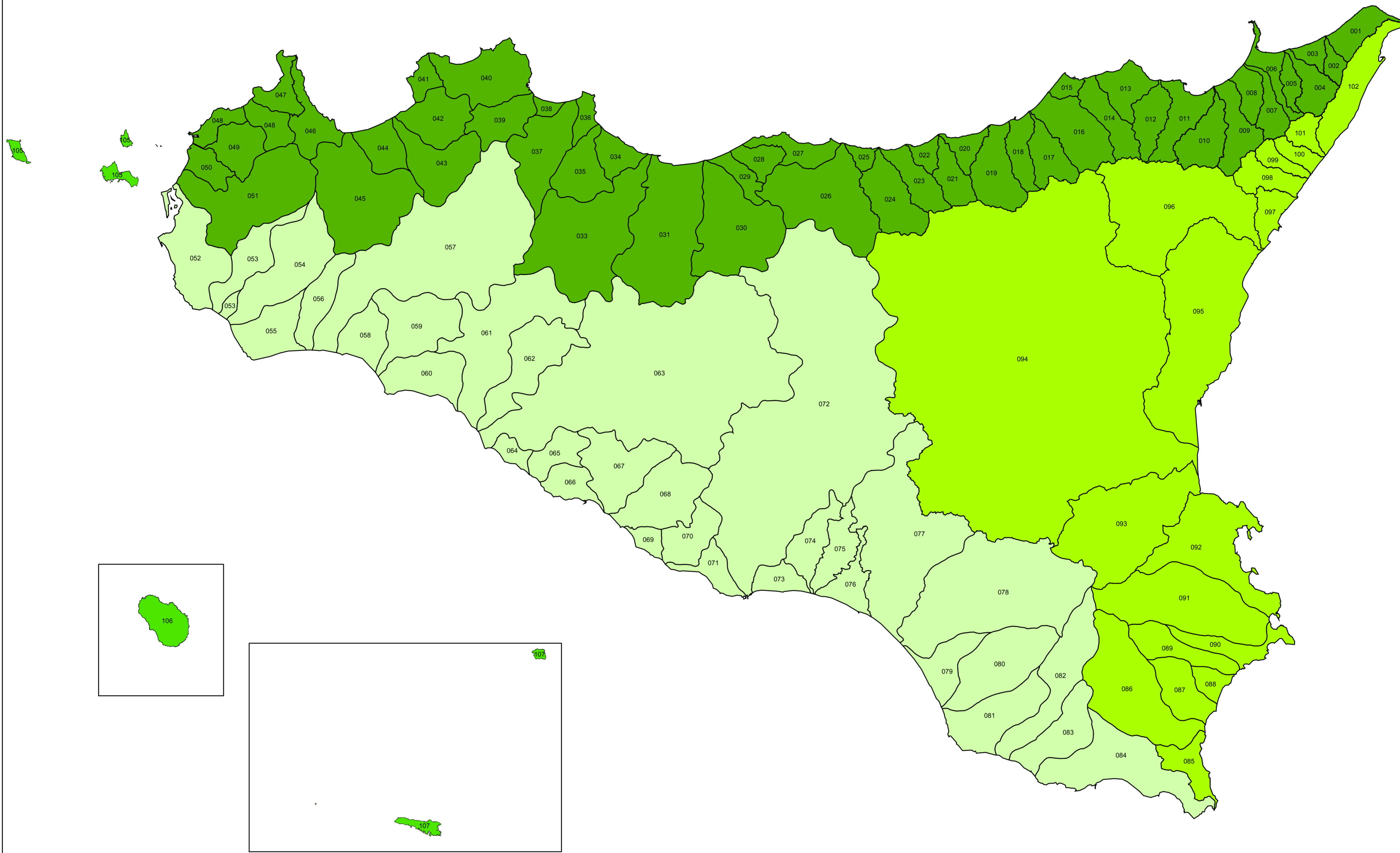
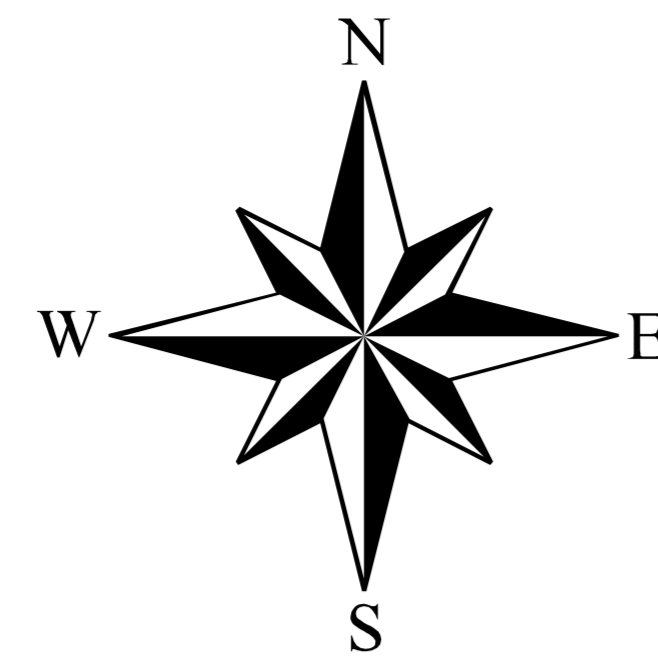


CARTA DEI BACINI IDROGRAFICI E DELLE AREE INTERMEDIE

Tav. N° 03

Scala 1:500.000

Anno 2004



LEGENDA

- | | |
|--|---|
| VERSANTE SETTENTRIONALE | VERSANTE MERIDIONALE |
| 001. Area tra Capo Pelicciolo e Taormine | 052. Area tra F. Birga e F. Mazzaro |
| 002. Taormine | 053. F. Mazzaro e Area tra F. Mazzaro e F. Aneto |
| 003. Area tra Taormine e Taormine | 054. F. Aneto |
| 004. F. Taormine | 055. Area tra F. Aneto e F. Modone |
| 005. F. Taormine (Sud) | 056. F. Modone e Area tra F. Modone e F. Bellina |
| 006. F. Taormine (Sud) | 057. F. Bellina |
| 007. F. Taormine (Sud) | 058. Area tra F. Bellina e Caltanissetta |
| 008. F. Taormine (Sud) | 059. F. Caltanissetta |
| 009. F. Taormine (Sud) | 060. Area tra F. Caltanissetta e F. Vittoria |
| 010. F. Taormine (Sud) | 061. F. Vittoria e Area tra F. Vittoria e F. Magazzano |
| 011. F. Taormine (Sud) | 062. F. Magazzano |
| 012. F. Taormine (Sud) | 063. F. Vittoria |
| 013. Area tra F. Taormine e F. Taormine | 064. Area tra F. Vittoria e F. Fiume delle Carce |
| 014. F. Taormine | 065. Fiume delle Carce |
| 015. Area tra F. Taormine e F. Taormine | 066. Area tra Fiume delle Carce e F. S. Leone e F. Naro |
| 016. F. Taormine | 067. F. S. Leone e F. Naro |
| 017. F. Taormine | 068. F. Naro |
| 018. F. Taormine | 069. Area tra F. Naro e F. Piana |
| 019. F. Taormine | 070. F. Piana |
| 020. Area tra F. Taormine e F. Taormine | 071. Area tra F. Piana e F. Innes Maria |
| 021. F. Taormine | 072. F. Innes Maria |
| 022. Area tra F. Taormine e F. Taormine | 073. Area tra F. Innes Maria e Taormine |
| 023. F. Taormine | 074. Taormine |
| 024. F. Taormine | 075. Taormine |
| 025. Area tra F. Taormine e F. Taormine | 076. Taormine |
| 026. F. Taormine | 077. Area tra F. Taormine e F. Taormine |
| 027. F. Taormine | 078. Area tra F. Taormine e F. Taormine |
| 028. F. Taormine | 079. F. Taormine |
| 029. F. Taormine | 080. F. Taormine |
| 030. F. Taormine | 081. Area tra F. Taormine e F. Taormine |
| 031. F. Taormine | 082. F. Taormine |
| 032. F. Taormine | 083. Area tra F. Taormine e F. Taormine |
| 033. F. Taormine | 084. Area tra F. Taormine e F. Taormine |
| 034. Area tra F. Taormine e F. Taormine | 085. F. Taormine |
| 035. F. Taormine | 086. Area tra F. Taormine e F. Taormine |
| 036. Area tra F. Taormine e F. Taormine | 087. F. Taormine |
| 037. F. Taormine | 088. F. Taormine |
| 038. F. Taormine | 089. F. Taormine |
| 039. F. Taormine | 090. F. Taormine |
| 040. F. Taormine | 091. F. Taormine |
| 041. F. Taormine | 092. Area tra F. Taormine e F. Taormine |
| 042. F. Taormine | 093. F. Taormine |
| 043. F. Taormine | 094. Area tra F. Taormine e F. Taormine |
| 044. F. Taormine | 095. F. Taormine |
| 045. F. Taormine | 096. Area tra F. Taormine e F. Taormine |
| 046. F. Taormine | 097. F. Taormine |
| 047. F. Taormine | 098. F. Taormine |
| 048. F. Taormine | 099. F. Taormine |
| 049. F. Taormine | 100. F. Taormine |
| 050. F. Taormine | 101. F. Taormine |
| 051. F. Taormine | 102. Area tra F. Taormine e F. Taormine |

Elaborazione grafica: Geom. G. Gullotta - Geom. S. Madonia